



Teren - Candelaria

9137

TYP NIERUCHOMOŚCI	Teren		
LOKALIZACJA	Candelaria		
SPRZEDAŻ	190 000 €	196 500 €	KOD 9137
DZIAŁKA	757m ²		

Na sprzedaż teren ponad 750 m2 w spokojnej strefie Hoya de Molina, Barranco Hondo (Candelaria). To ostatni tego typu w tej pożądanej strefie mieszkalnej i wyróżnia się wyjątkowymi cechami.




Teren znajduje się w ślepej uliczce, z tylko jednym sąsiadem. Za terenem znajduje się chroniony wąwóz (rezerwat przyrody), a po prawej stronie strefa zielona, której nie można zabudować. Ekskluzywna lokalizacja z dużą prywatnością i nietkniętą naturą.

Barranco Hondo to urocza miejscowość, zaledwie 15 minut od Santa Cruz de Tenerife, z umiarkowanym klimatem przez cały rok. Miejsce oferuje wszystkie udogodnienia: szkołę, ośrodek zdrowia, aptekę, bank, pocztę, obiekty sportowe, sklepy, bary, restauracje oraz, na wybrzeżu, naturalny basen na plaży Barranco Hondo.

Z ponad 750 m2, ten teren oferuje możliwość zaprojektowania i zbudowania willi marzeń według własnego gustu, w jednej z najbardziej poszukiwanych stref mieszkalnych północno-wschodniej części wyspy.

Zainteresowany? Skontaktuj się z nami, aby uzyskać więcej informacji.

Referencja Asten Realty: 9137.



CONSULTA DESCRIPTIVA Y GRÁFICA DE DATOS CATASTRALES DE BIEN INMUEBLE
Referencia catastral: 782801438472000142

PROPIETARIO
Localización: CAL PRINCIPADO DEL SUR DE BARRANCO HONDO, 10010 COSTA ADIJE (BARRANCO HONDO) (C/ TORRENT) 10010
Clase: Urbano
Situación jurídica: suelo de uso residencial
Año construcción: 2002

PROPIEDAD
Superficie gráfica: 10,00 m²
Participación del inmueble: 100,00 %
Tipo: Suelo

Este documento es un extracto de los datos catastrales de un inmueble, que se obtiene a partir de los datos del "Registro de datos catastrales de propiedades de la I.C."
Lima, 10 de Octubre de 2022